



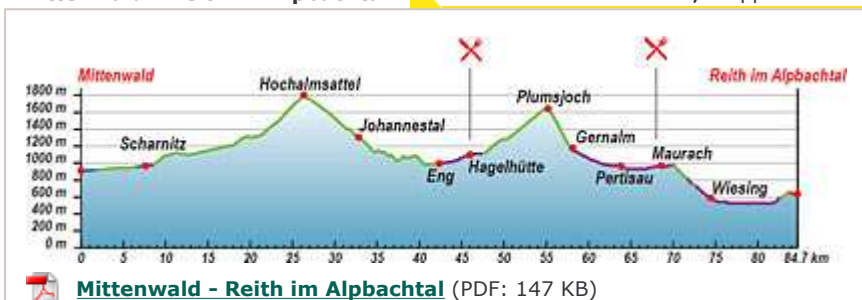
NOCH 4 TAGE BIS ZUM START



- **Home**
  - News
- **Allgemein**
  - Teilnahmebedingungen
  - Reglement
  - Allgemeine Infos
  - Startliste
- **Etappenorte**
- **Strecke**
  - Höhenprofile
  - Streckendaten
- **Teilnehmerinfos**
  - Starterpaket
  - Partnerbörse
  - Tagesablauf
  - Teilnehmerfotos
  - Hotelinformationen
  - Technischer Service
  - Wohnmobile
  - Siegerring
- **Presse**
  - Autorisierungsformular
  - Eingang Pressebereich
  - Pressekontakt
- **Veranstalter**
- **Sponsoren**
- **Merchandising**
- **BTC 2006**
  - Etappenberichte
  - Bilder des Tages
  - Ergebnisdienst
  - Daily-News
  - Starterliste
  - Pressemitteilungen
- **Forum**
- **Kontakt**

## Höhenprofile

**Mittenwald - Reith im Alpbachtal** 14.07.2007, Etappe 1 von 8



[Mittenwald - Reith im Alpbachtal](#) (PDF: 147 KB)

**Pässe (Höhe):** Hochalmsattel (1803); Plumsjoch (1643)

**Reith im Alpbachtal - Mayrhofen** 15.07.2007, Etappe 2 von 8



[Reith im Alpbachtal - Mayrhofen](#) (PDF: 144 KB)

**Pässe (Höhe):** Kerschbaumer Sattel (1202); Loassattel (1679); Geiseljoch (2292)

**Mayrhofen - Brixen** 16.07.2007, Etappe 3 von 8



[Mayrhofen - Brixen](#) (PDF: 142 KB)

**Pässe (Höhe):** Pfitscherjoch (2251)

**Brixen - St. Vigil** 17.07.2007, Etappe 4 von 8

JEAN



Jetzt



Ausg Ab 10

Top Mega Neuh brand Produ Wäsc Einst Euro


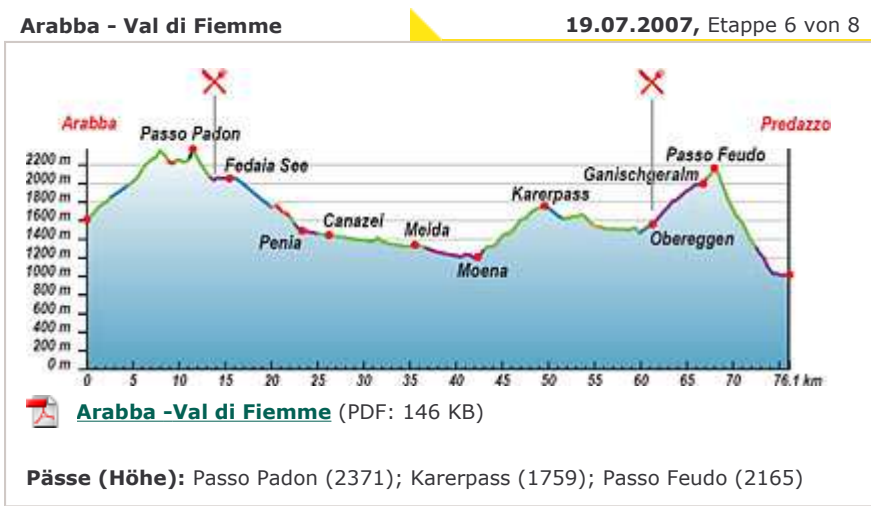
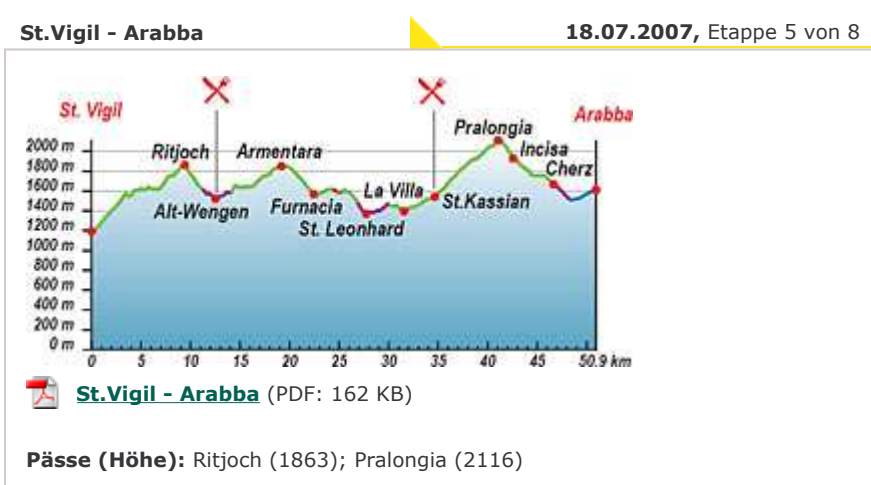
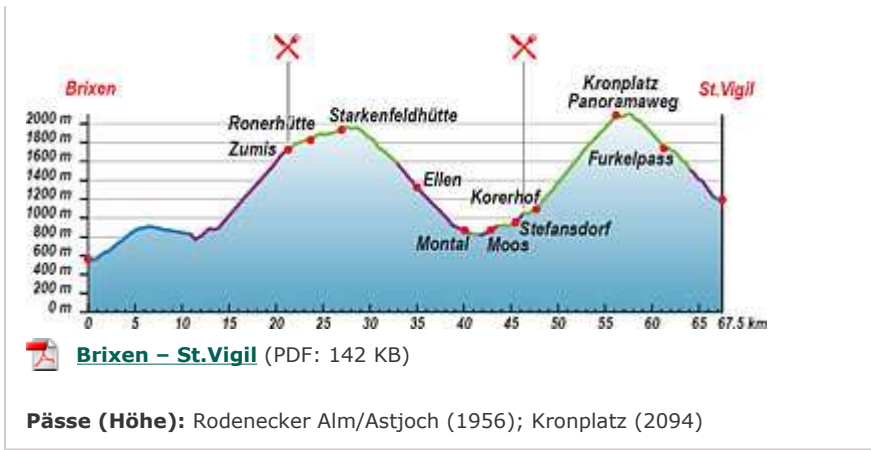
Wett

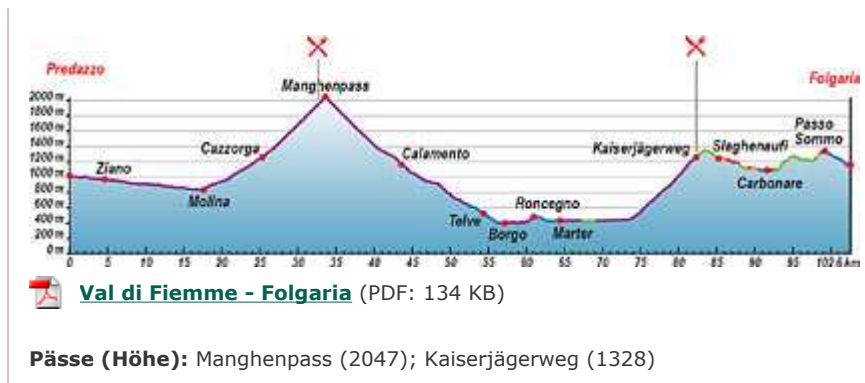


me



me





**Folgaria – Riva del Garda**

**21.07.2007, Etappe 8 von 8**



Die präzisen Roadbooks gibt es für alle Teilnehmer der JEANTEX BIKE TRANSALP 2007 kostenlos bei [www.bike-gps.com](http://www.bike-gps.com)



Die Dateien liegen als PDF-Datei vor. Klicken Sie mit der rechten Maustaste auf den Link und wählen dann "Ziel speichern unter..."



Zum Öffnen von PDF Dateien benötigen Sie den Acrobat Reader. Falls er nicht auf Ihrem Computer installiert ist, können Sie ihn jetzt gebührenfrei herunterladen.